

HAUPTAUSSCHUSS, TOP 2.2

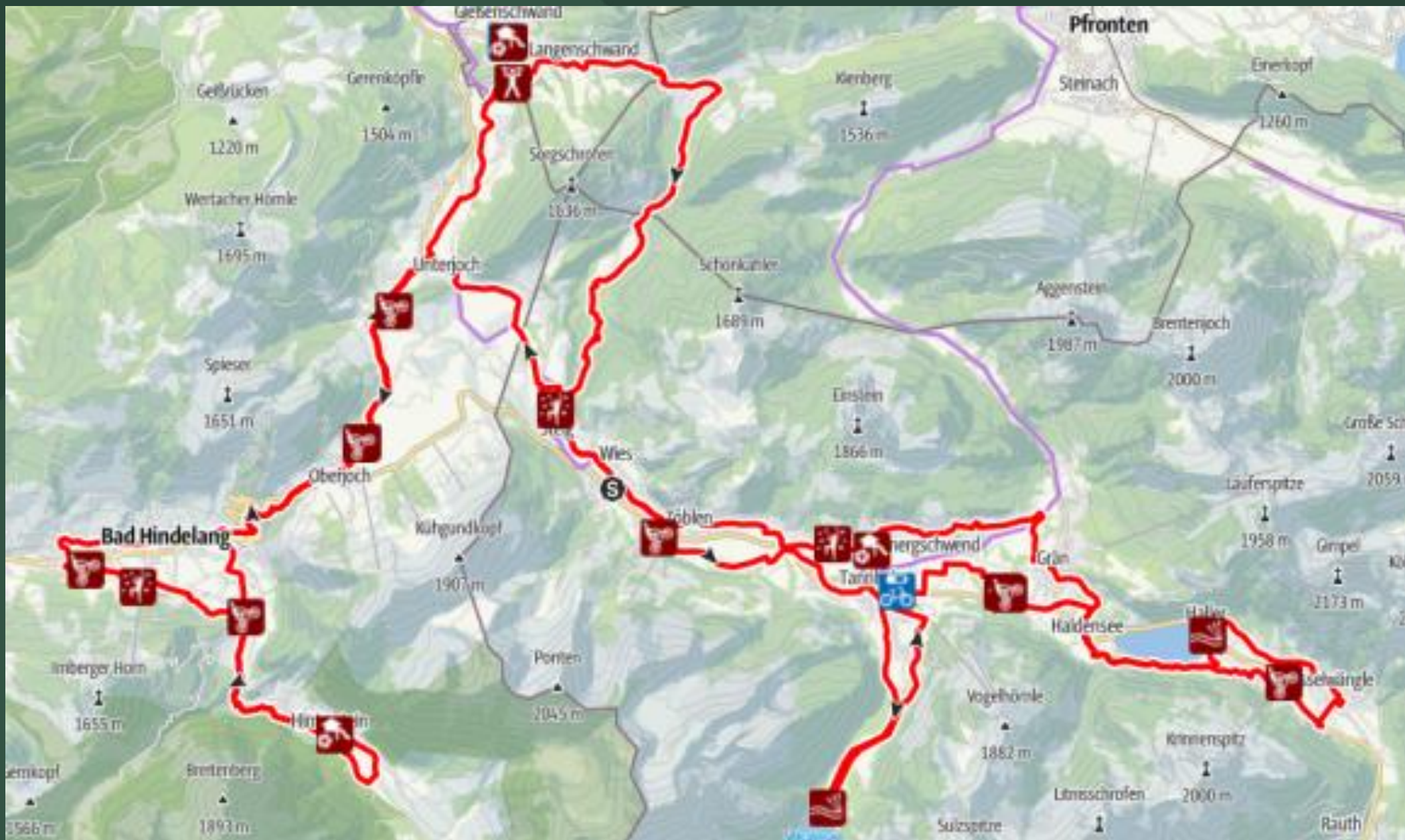
BAD HINDELANG, 01.10.2025

PROJEKTBERICHTE



INTERREG BEGLEITAUSSCHUSS





A-TISCH-BANK- FAHRRADSTÄNDER





HÄNGEMATTE / SLACKLINE / SOLARMODUL



GRENZENLOSER RADSPASS

Spielplatz - Hinterstein







GRENZENLOSER RADSPASS

Spielplatz - Hinterstein



GRENZENLOSER RADSPASS

Spielplatz - Hinterstein



GRENZENLOSER RADSPASS

Spielplatz - Hinterstein



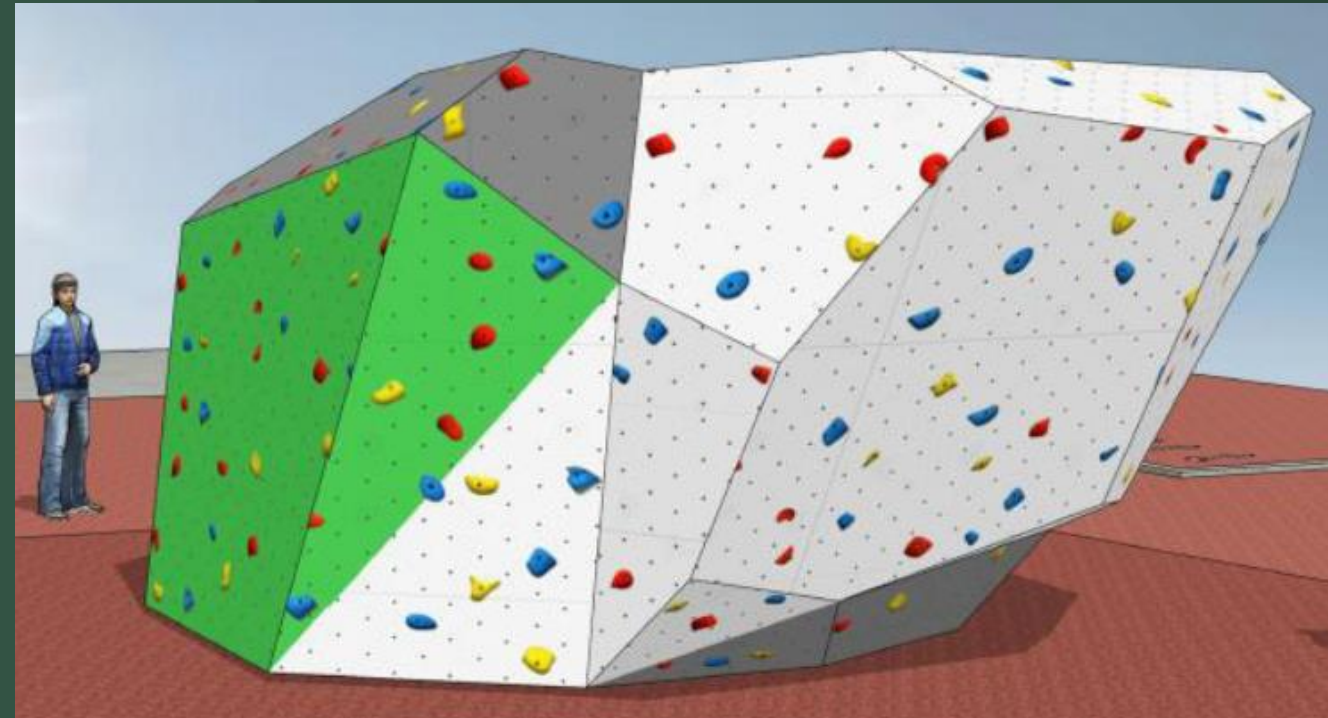
GRENZENLOSER RADSPASS

Spielplatz - Hinterstein



GRENZENLOSER RADSPASS

Boulderwürfel - Bad Hindelang





GRENZENLOSER RADSPASS

Skillspark - Unterjoch







GRENZENLOSER RADSPASS

Skillspark - Unterjoch



GRENZENLOSER RADSPASS

Skillspark - Unterjoch





GRENZENLOSER RADSPASS

Skillspark - Unterjoch





GRENZENLOSER RADSPASS

Skillspark - Unterjoch



GRENZENLOSER RADSPASS

Skillspark - Unterjoch

GRENZENLOSER RADSPASS

Kletterwand - Speichersee Schattwald



GRENZENLOSER RADSPASS

Baubeginn Zöblen / Kletterwürfel - Tannheim



GRENZENLOSER RADSPASS

Liegebank - Haldensee



Picknickbank - Grän




WEGEFÜHRUNG / MARKIERUNG



von
vorne



von
links





NATURSCHUTZ ALLGÄUER HOCHALPEN

– INNOVATIVES BESUCHERMANAGEMENT ZWISCHEN BERG UND TAL



NATURSCHUTZ ALLGÄUER HOCHALPEN

– INNOVATIVES BESUCHERMANAGEMENT ZWISCHEN BERG UND TAL



2023



2025



2025 nach Mahdgutübertragung

NATURSCHUTZ ALLGÄUER HOCHALPEN

– INNOVATIVES BESUCHERMANAGEMENT ZWISCHEN BERG UND TAL



2023




2025



2025 nach Mahdgutübertragung

NATURSCHUTZ ALLGÄUER HOCHALPEN

– INNOVATIVES BESUCHERMANAGEMENT ZWISCHEN BERG UND TAL





Der Schrecksee

und seine Geschichte

Auf 1.813 Metern Höhe, eingebettet in ein beeindruckendes Hochtal und umrahmt von markanten Gipfeln wie der Kälbelespitze, dem Lahnerkopf und dem Äpelelekopf, liegt der Schrecksee – einer der schönsten Bergseen der Allgäuer Alpen. Seine charakteristische Insel entstand in den 1950er Jahren, als der ursprünglich kleinere See um acht Meter aufgestaut wurde. Seitdem dient er auch zur Energiegewinnung: Das zugehörige Elektrizitätswerk befindet sich im Hintersteiner Tal, am "Auele" – dem Ausgangspunkt für die anspruchsvolle Bergtour zum See.

In den Wintermonaten, meist von November bis Anfang Juni, ist der See oft zugefroren und unter einer dicken Schneedecke verborgen. Im Winter und Frühjahr bis einschließlich Juni besteht am Weg zum Schrecksee Lawinengefahr, sodass von Bergtouren abgeraten wird. Eine Begehung ist in dieser Zeit nur für erfahrene Alpinisten mit Kenntnissen in Lawinenkunde möglich. Den Start der Wandersaison bestimmt die Schneeschmelze. Da es sich um eine hochalpine Bergtour handelt, ist die beste Zeit für eine Wanderung von Juli bis Anfang Oktober.





GEORG'S GEOWELT FORSCHERPFAD HIRSCHBACHTOBEL - KELLERWANDWEG

»6 interaktive Stationen zu...

- Plattentektonik
- Fließgewässer
- Gesteinskunde
- Massenbewegung
- Erdgeschichte
- Gletscher

»Ein „Ort der Kraft“

»Aussichtsplattform mit Bank-Tisch-Kombination

GEORG'S GEOWELT FORSCHERPFAD





GEORG'S GEOWELT FORSCHERPFAD



WASSERSPIELE



GEORG'S GEOWELT FORSCHERPFAD





AUSSICHTSPLATTFORM MIT BANK UND TISCH






RAD RACE ONETWENTY 2025





RAD RACE ONETWENTY 2025



NEUE WETTERBILDKAMERA



MENÜ

BUCHEN



Oberjoch - Bad Hindelang
Bad Hindelang/Oberjoch | 1380 m

12:18
31.08.2025



Live Video



VIELEN DANK FÜR IHRE AUFMERKSAMKEIT.



Gemeinde Bad Hindelang

Marktstraße 9 | D-87541 Bad Hindelang

T +49 (0) 8324 8920 | **F** +49 (0) 8324 89210

E info@badhindelang.de | www.badhindelang.de