




# **LNPR PROJEKT AKTUELL**

**BAD HINDELANG, 20.11.2024**

# MAßNAHMEN 2025

- » Vergabe der Wegesanierung zum Schrecksee und Umsetzung
- » Gewinnung von Scouts (Allgäuer Hochalpen Scouts), um Kontrollen zu intensivieren und Besucher zu sensibilisieren
- » Weitere Maßnahmen zur Informations- und Öffentlichkeitsarbeit, z.B. Beschilderung



## Ziel Schrecksee?

Sicher und verantwortungsvoll im Naturschutzgebiet unterwegs

### Wie fühlst Du Dich?

Du hast 55% der Höhe und 55% der Strecke zurückgelegt.



Was noch vor Dir liegt:

Wenn Du für die Strecke bis hierher 2 h/3 h gebraucht hast, benötigst Du noch 1 1/2 h/2 1/4 h bis zum See.

Für den Abstieg vom See bis zum Ausgangspunkt Auele musst Du zusätzlich 2 1/2 h/4 h einkalkulieren.

**Kehre im Zweifelsfall um!**

### Mach den Check

Wie ist die aktuelle Wetterlage?



Wann ist heute Sonnenuntergang?

Meide die Dämmerung, dies ist die einzige Zeit, in der die Wäldler ungestört ihre Nahrung aufnehmen können.

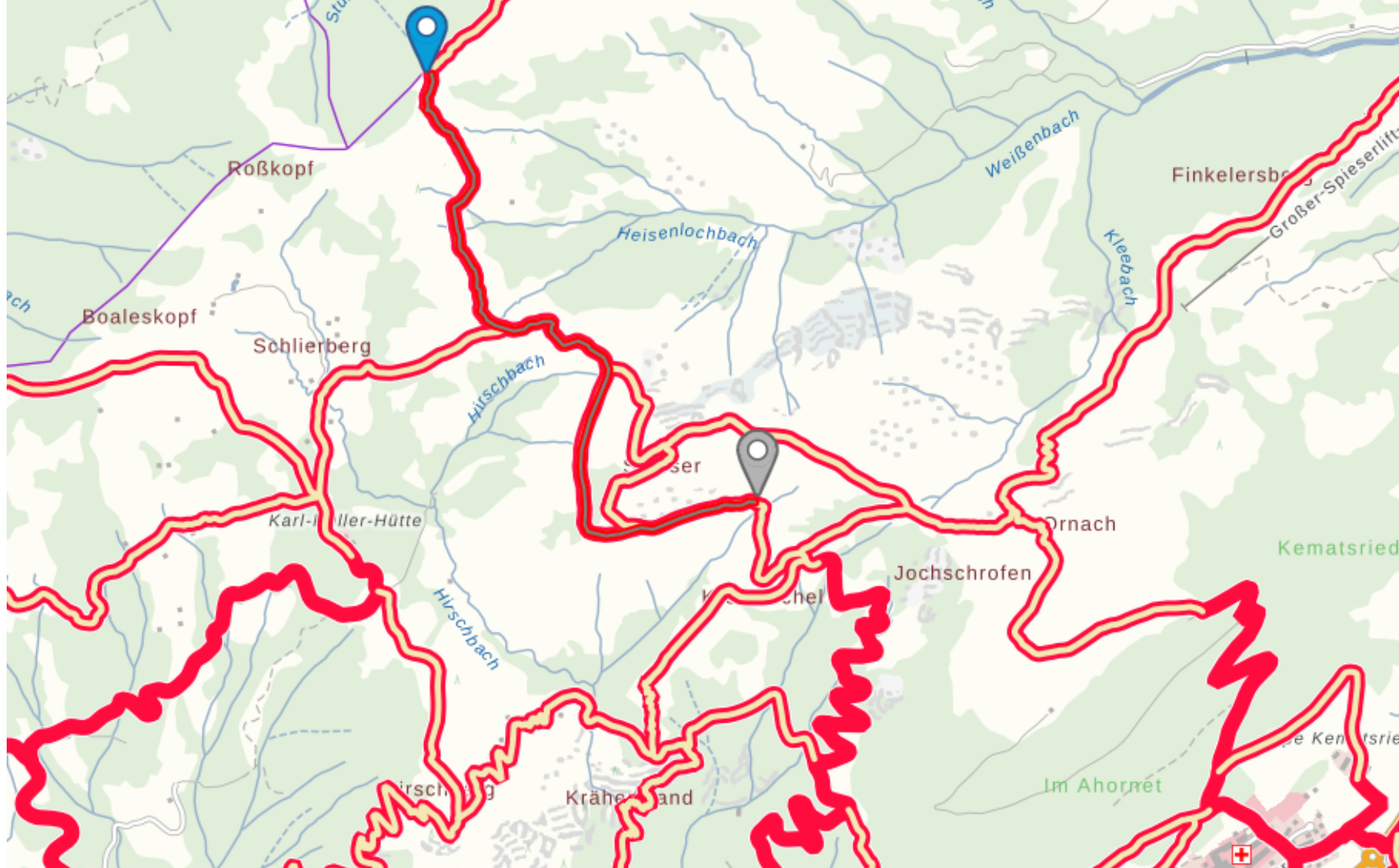


Wann fährt der letzte Bus am Ausgangspunkt Auele zurück nach Hinterstein?



Ausreichend zu trinken dabei?  
Keine Einkehrmöglichkeit auf der gesamten Strecke!

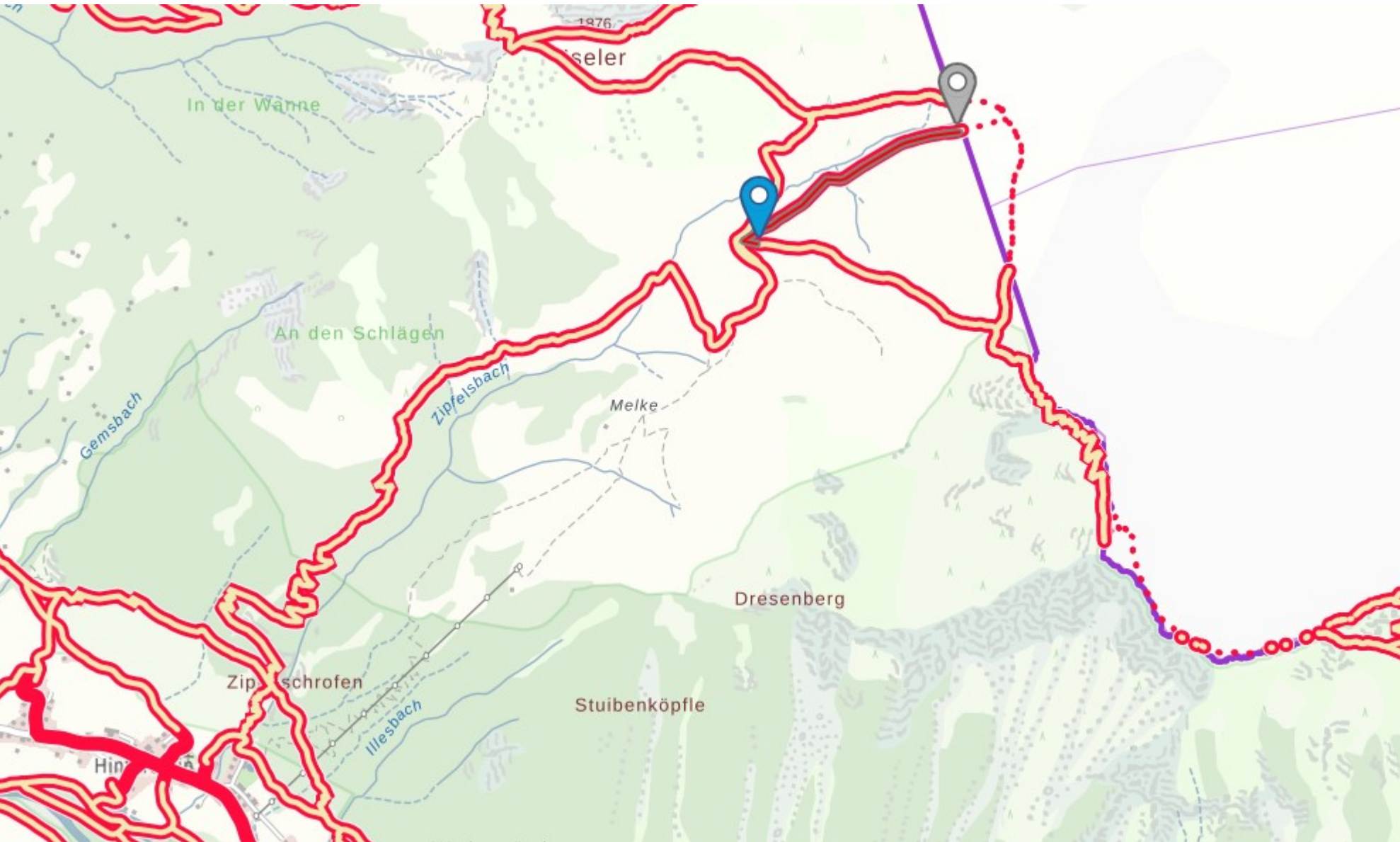
# NEUE PROJEKTE 2025/2026



- » Wegesanierung:
- » Kreuzbichl bis Abzweig Klank
- » Abzweig Klank bis Gemeindegrenze Wertach
- » Biotopkartierte Fläche

Daten: Bayerische Vermessungsverwaltung, EuroGeographics

# NEUE PROJEKTE 2025/2026



- » Wegesanierung:
- » Landesgrenze bis oberhalb der Zipfelsalpe
- » Fortführung der geplanten Wegesanierung von der Bergstation der Wannenjochbahn bis zur Landesgrenze durch die Gemeinde Schattwald
- » Biotopkartierte Fläche

Daten: Bayerische Vermessungsverwaltung, EuroGeographics

**VIELEN DANK FÜR IHRE AUFMERKSAMKEIT.**

**FRAGEN?**

